


















LEGENDE:

REFERENTIEL COTE N.G.F. : I.G.N. 69

- | | | | | |
|---|--|--|---|---|
|  Espaces verts |  Parcelles |  Arbres projetés à planter |  Emprise des stationnements
emplacements des accès
aux parcelles : imposés |  Limites parcelaires |
|  béton balayé |  Zone non constructible sauf clôtures |  Arbres existants à conserver |  Coffrets et citerneaux
(position de principe) |  Limite de l'opération |
|  Enrobé - Voirie |  Parcelles hors lotissement |  Haie à créer |  Lampadaires |  Allimétrie du terrain naturel |



**LE CLOS DE LA PETITE VIGNE
PLAN D'AMÉNAGEMENT**

Echelle: 1/ 500 ème